INFORME SEMANAL N° 1219

Fecha: 20 de febrero de 2026

Lluvias: PRECIPITACIÓN ACUMULADA DEL 11 AL 17 DE FEBRERO DE 2026
Detalles: A esta altura de la semana pasada las condiciones del tiempo ya habían comenzado a dar muestras de cambio en el patrón pluvial. Para entonces las reservas de humedad eran exiguas y la mayor parte de los cultivos exploraba las últimas reservas en el perfil para lograr sostener un estado razonable. Aun considerando que estas precipitaciones comenzaron más tarde que lo necesario, la mejora ha sido muy significativa, sobre todo si tenemos en cuenta que se están mapeando las lluvias ocurridas hasta la mañana de ayer. Es decir el gran evento pluvial que está sucediendo desde la madrugada de hoy, será representado la semana próxima.
Las lluvias de la semana pasada se agruparon entre miércoles y jueves, repitiendo luego entre domingo y lunes. La semana pasada mencionábamos que eran necesarios al menos unos ochenta milímetros para salir del estado de sequía. Como podemos ver, por sectores esto se ha dado, en algunas áreas del centro para el sur, más bien se orillaron los cien milímetros, con acumulados puntuales que seguramente superaron ese borde. El sudeste de la provincia siguió con la señal deficitaria característica, aun cuando se reconocen algunas mejoras, las cuales resultan insuficientes.
Hasta el mediodía de hoy, las tormentas seguían muy activas en todo el territorio entrerriano. Vastas zonas de la provincia sumaron por encima de los cien milímetros al cabo de doce horas. Es decir, computando las lluvias de la semana pasada y las recientes, los totales pluviales emparejan o sobran los valores estadísticos que corresponden al periodo que comienza el primero de año. Una distribución temporal muy desfavorable para el desarrollo de los cultivos de verano, pero que no es la primera vez que se presenta.
Las lluvias se retiran para mañana y el tiempo con coberturas variables se mantendrá durante el fin de semana, con posibles chaparrones regresando durante el lunes.

PRECIPITACIÓN ACUMULADA
11/02/26 al 17/02/26 (9hs 18/02)

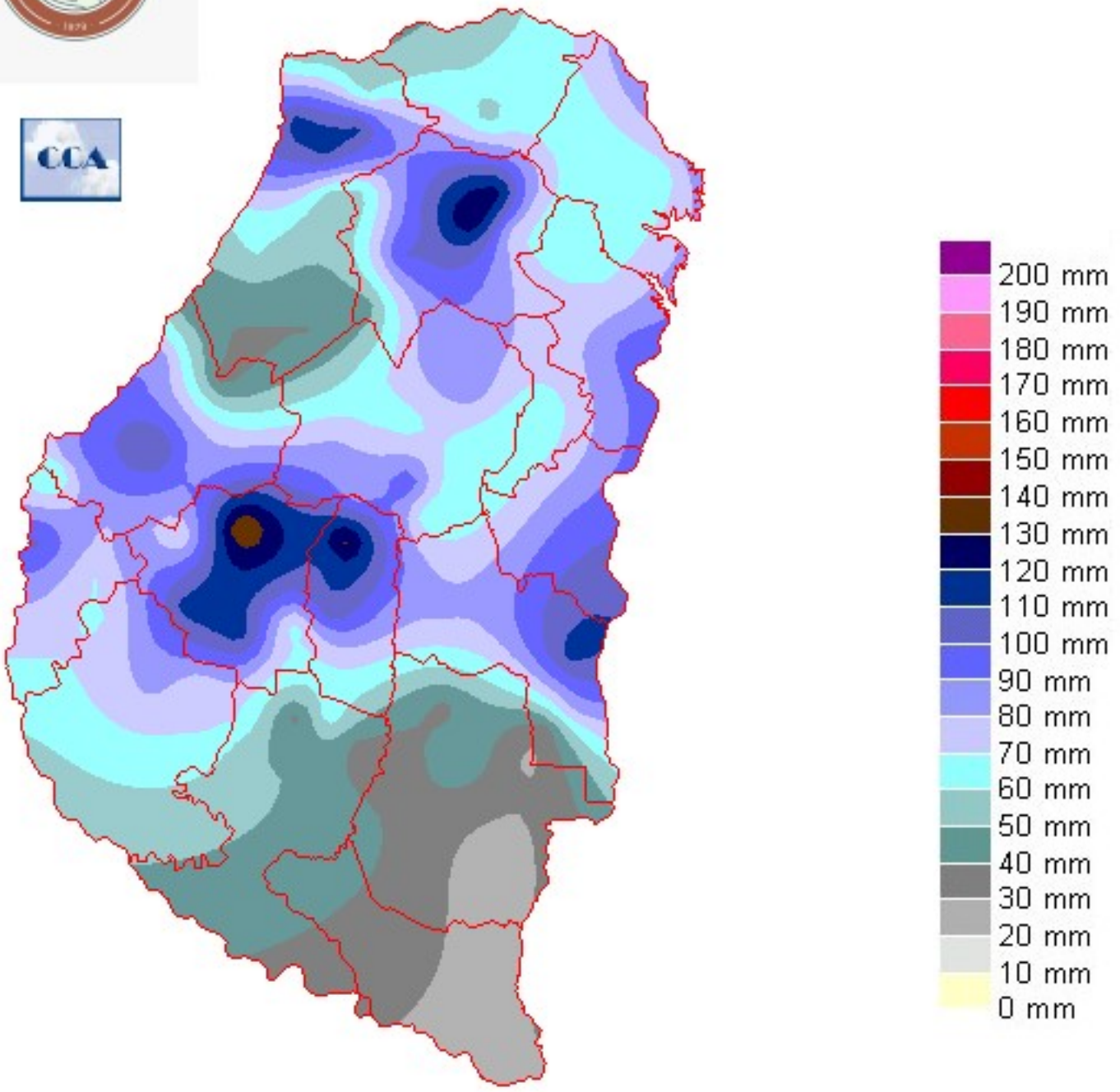

Reservas: ESTADO DE LAS RESERVAS AL 18 DE FEBRERO DE 2026
Detalles: El balance hídrico presenta una fuerte mejoría, con gran parte del territorio de la provincia rompiendo el estado de sequía. Las excepciones son claramente sectorizadas, más estructurales sobre el sudeste provincial y con un salteo ocasional sobre el sudeste de La Paz, a esta altura seguramente corregido.
Esta claro que las lluvias observadas hasta el comienzo del miércoles, no fueron suficientes como para devolver las reservas a una condición adecuada, pero si ya habían sido aptas como para auxiliar a los cultivos luego de un extendido período en que venían sufriendo la escasez de reservas. Si sobre este escenario sumamos las copiosas precipitaciones del jueves, seguramente nos encontraremos con gran parte del territorio provincial lidiando con excesos hídricos. Es decir, al cabo de una semana, la situación hídrica resulta totalmente antagónica. Por los datos que tenemos hasta las 9hs del jueves el sudeste provincial sigue recibiendo lluvias muy por debajo de los niveles que muestra el resto de la provincia, o sea, el contraste hídrico resulta muy significativo hacia ese sector del territorio, donde seguramente los perfiles seguirán deficitarios, a pesar de los auxilios parciales.
Las recargas de las últimas horas consolidan las mejoras que se venían observando, pero la intensidad de los acumulados dejará varias jornadas con caminos rurales difíciles de transitar. Mucha de esta lluvia no logra incorporarse en forma conveniente al perfil. La intensidad potencia el escurrimiento superficial de la masa de agua. Favorablemente el territorio entrerriano ayuda a resolver en forma rápida el transito del agua.
De acuerdo a lo que se ve para esta última parte del verano, seguramente ya no retornemos a un período seco tan extendido. Tampoco se perfilan eventos tan importantes como el actual para este último tramo de febrero, aun cuando las lluvias pueden reaparecer a comienzos de la semana próxima. Las precipitaciones también han alcanzado gran parte del centro de SF y el este de CB, siendo bastante modestas o nulas hacia el norte bonaerense.

ESTADO DE LAS RESERVAS
al 18/02/26

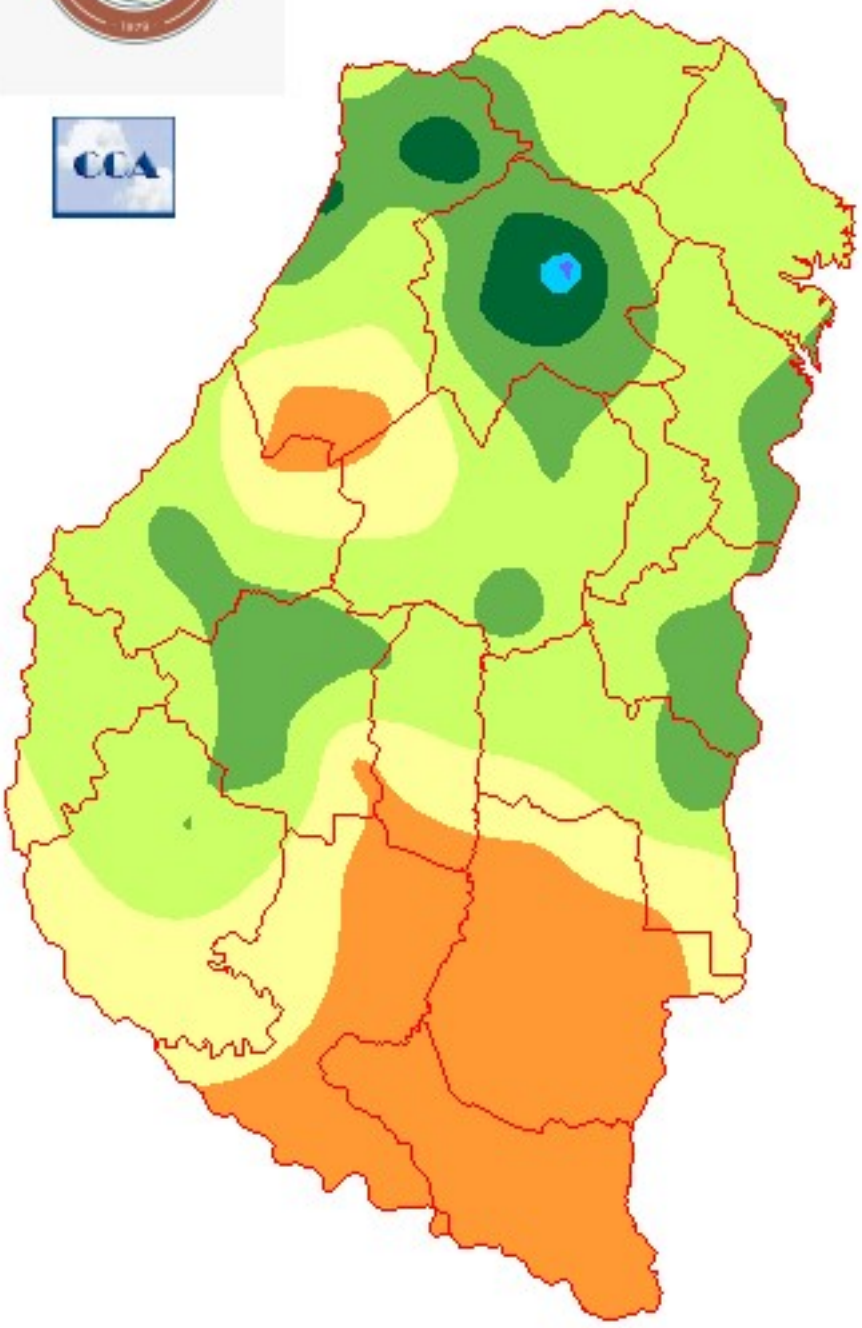

EXCESOS

RESERVA EXCESIVA

RESERVA ÓPTIMA

RESERVA ADECUADA

RESERVA REGULAR

RESERVA ESCASA

SEQUÍA

METODO FORTE LAY

Sección: ANÁLISIS DEL COMPORTAMIENTO DE LA TEMPERATURA DEL 1 AL 15 DE FEBRERO DEL 2026 RESPECTO AL PERIODO 2022 - 2025

Durante la primera quincena de febrero de 2026, la temperatura promedio diaria en la provincia de Entre Ríos presentó un comportamiento marcado por una extrema amplitud térmica y una notable inestabilidad. A diferencia de los registros históricos, el período se caracterizó por oscilaciones bruscas que llevaron los valores mínimos a niveles atípicos para la época estival, alternando con picos de calor intenso.

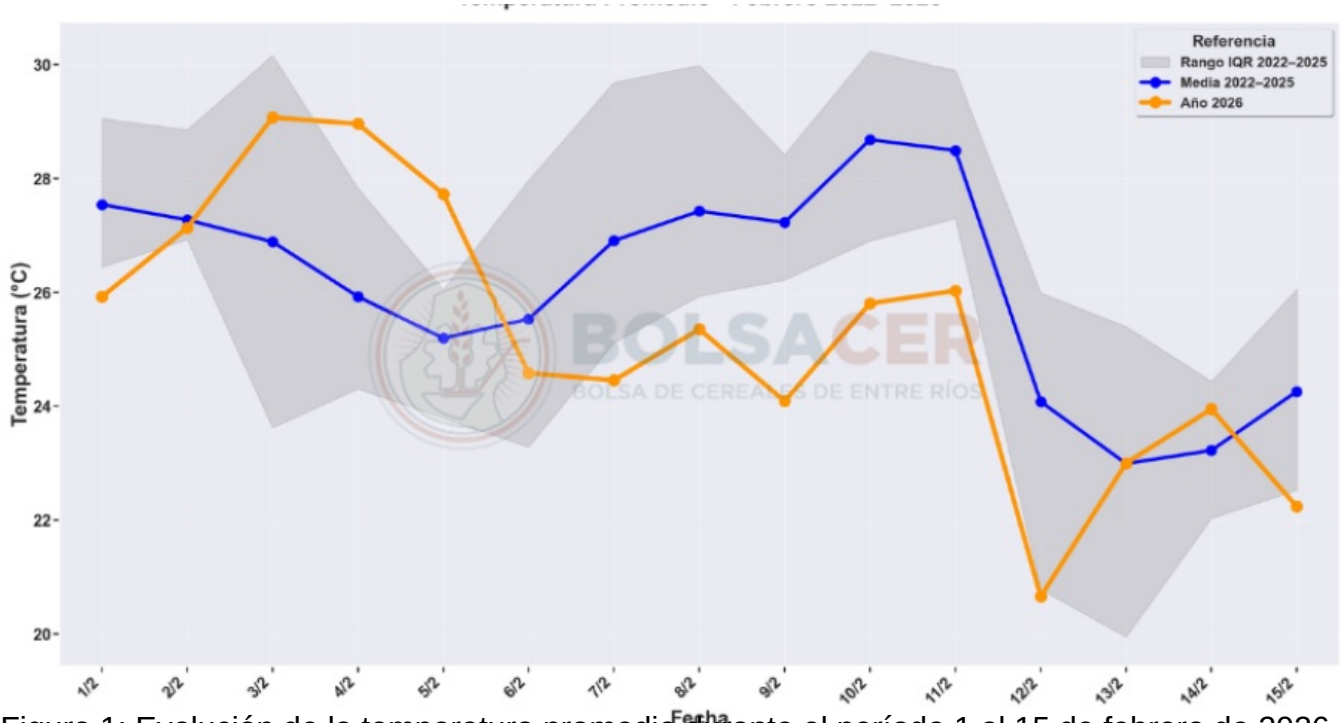

Figura 1: Evolución de la temperatura promedio durante el período 1 al 15 de febrero de 2026 en Entre Ríos, comparada con el rango intercuartílico (IQR) y el promedio histórico 2022-2025.

La gráfica de evolución térmica muestra que el período comenzó con registros cercanos a la media histórica (2022 – 2025). Sin embargo, a partir del 5 de febrero, se inició un proceso de enfriamiento relativo que culminó en un quiebre térmico significativo hacia el final de la primera semana.

El evento más disruptivo se registró el 07/02/2026. En esta jornada, se detectó una temperatura mínima de 10,0 °C. Lo más destacable de este día no fue solo el valor mínimo, sino la amplitud térmica diaria, ya que la máxima alcanzó los 37,8 °C.

Al contrastar con el Rango Intercuartílico (IQR) 2022-2025, se observa lo siguiente:

Fase de descenso (6/02 – 9/02): Las temperaturas promedio se situaron consistentemente en el límite inferior del IQR o por debajo de la media histórica.

Recuperación térmica: Hacia la segunda semana (10/02 en adelante), los registros tendieron a normalizarse, aunque manteniendo una volatilidad superior a la media de los últimos cuatro años.

Sección: INFORME SUPERFICIE SEMBRADA CON MAÍZ DE PRIMERA - CAMPAÑA 2025/26

La Bolsa de Cereales de Entre Ríos da a conocer el informe correspondiente a la superficie sembrada con maíz de primera en el ciclo 2025/26 en la provincia de Entre Ríos, Argentina.
El presente trabajo fue elaborado a partir del procesamiento de imágenes satelitales, datos aportados por la red de colaboradores y salidas a campo efectuadas por los profesionales de la institución.
La Bolsa de Cereales de Entre Ríos agradece a la red de colaboradores por toda la información brindada para la elaboración de esta publicación.

Para ver el informe completo presione el siguiente link:

INFORME SUPERFICIE SEMBRADA CON MAÍZ DE PRIMERA – CAMPAÑA 2025/26

Sección: CONDICIÓN DE LA SOJA DE PRIMERA

A partir de la publicación de la superficie implantada con maíz de primera, se efectuó un ajuste en la intención de siembra de soja de primera en la provincia de Entre Ríos.

De acuerdo con los últimos relevamientos, la proyección de superficie sembrada con soja de primera para el ciclo 2025/26 se ubicaría en aproximadamente 300.000 ha, lo que representaría una caída interanual del 54 %, equivalente a una reducción de 346.200 ha.

La retracción del área destinada a soja de primera se explica principalmente por:

- Incremento del área sembrada con trigo: en el ciclo 2024/25 se implantaron 616.800 ha, mientras que en 2025/26 el área ascendió a 729.900 ha, lo que implicó una expansión de 113.100 ha.
- Incremento del área de maíz de primera: tras la fuerte retracción observada en 2024/25 (287.200 ha), en el ciclo 2025/26 el área se ubicó en 532.850 ha, lo que representa una expansión de 245.650 ha.

En cuanto al estado fenológico, la oleaginosa se encuentra entre R2 (plena floración) y R5 (inicio de llenado de granos), con la mayor proporción del área ubicada entre R3 (inicio de formación de vainas) y R4 (fin de formación de vainas), es decir, en pleno período crítico de determinación del rendimiento.

A partir de la segunda década de febrero se produjo un cambio en el régimen hídrico, pasando de una situación de sequía generalizada a un escenario con reservas hídricas regulares a óptimas en la mayor parte del territorio provincial. Este escenario permitió frenar la caída del potencial de rendimiento que se venía observando.

No obstante, es importante señalar que el tiempo transcurrido desde la reanudación de las precipitaciones es aún limitado para evaluar plenamente su impacto.

A nivel provincial, la condición del cultivo se distribuye de la siguiente manera:

Muy buena: 18 %

Buena: 41 %

Regular: 33 %

Mala: 8 %

El análisis realizado al 6 de febrero indicaba que el 51 % del área se encontraba en condición buena a muy buena. En la actualidad, dicha proporción asciende al 59 %, lo que representa una mejora de 8 puntos porcentuales.

En la Figura 1 se presenta la condición del cultivo de soja de primera por zonas en la provincia de Entre Ríos.

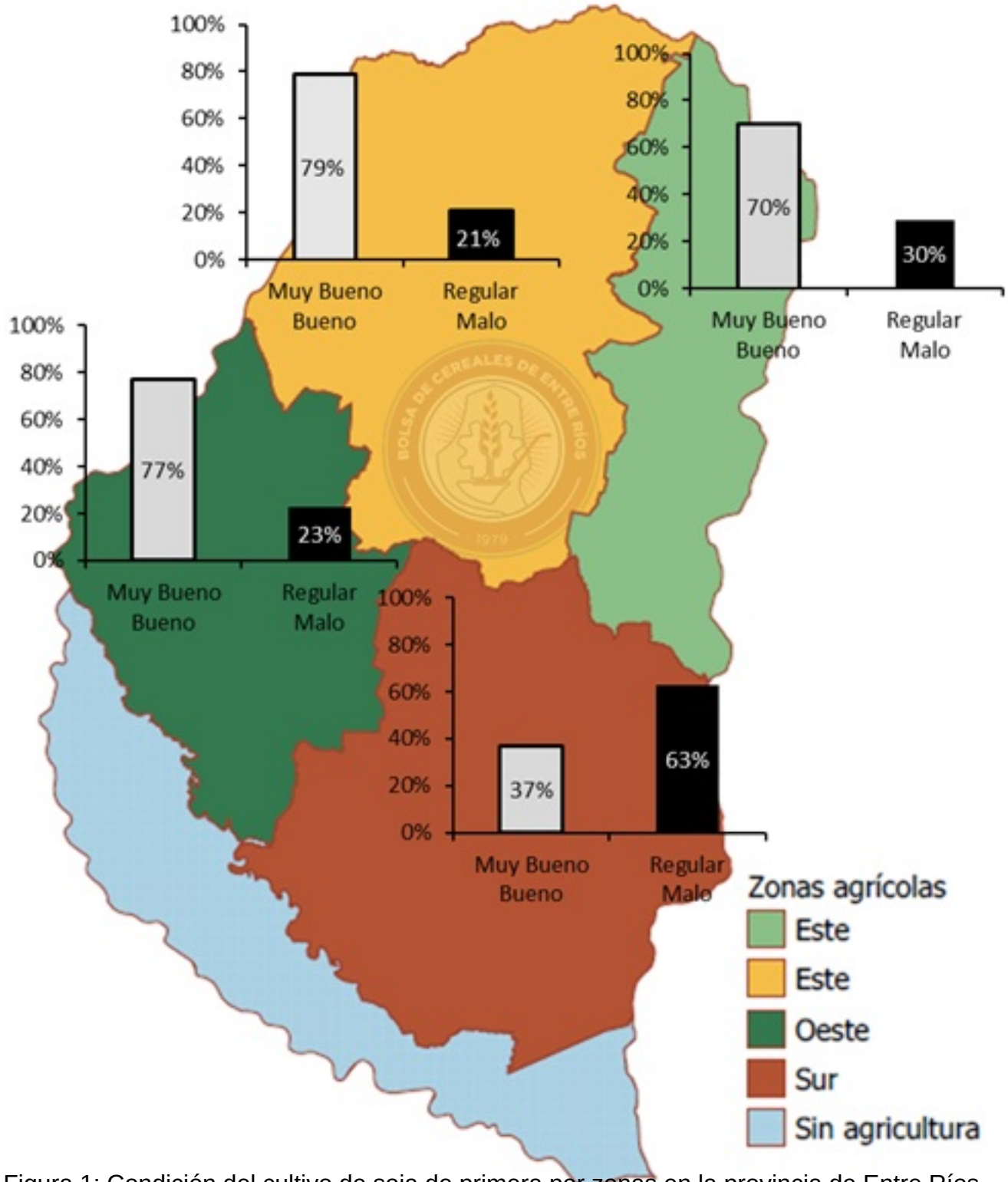

Figura 1: Condición del cultivo de soja de primera por zonas en la provincia de Entre Ríos.

El sector Sureste, el más afectado por el pulso seco, registra una mejora en la condición buena a muy buena del 4 %, pasando del 33 % al 37 %, aunque todavía persiste una marcada diferencia en la lluvia acumulada respecto del resto del territorio provincial.

Los colaboradores reportan que, todavía es alta la presencia de trips y arañuelas, habiéndose realizado tratamientos correspondientes en algunos sitios.

Sección: CONDICIÓN DE LA SOJA DE SEGUNDA

La superficie sembrada con soja de segunda en la provincia de Entre Ríos se ubica en torno a 750.000 ha.

De este modo, el área total cultivada con soja en el ciclo 2025/26 alcanzaría aproximadamente 1.050.000 ha, de las cuales el 72 % correspondería a soja de segunda.

En cuanto al estado fenológico, los lotes abarcan desde estadios vegetativos avanzados, como V7 (siete nudos desarrollados), hasta R3 (inicio de formación de vainas), concentrándose la mayor parte del área en R1 (inicio de floración).

A la fecha, es en la soja de segunda donde se evidencia con mayor claridad la mejora en la condición del cultivo. A nivel provincial, la situación se resume de la siguiente manera:

Muy buena: 14 %

Buena: 48 %

Regular: 31 %

Mala: 7 %

Cabe recordar que el análisis efectuado quince días atrás indicaba que el 46 % del área se encontraba en condición buena a muy buena, mientras que actualmente dicha proporción asciende al 62 %, lo que representa una mejora de 16 puntos porcentuales.

En la Figura 2 se muestra la condición de la soja de segunda por zonas en la provincia de Entre Ríos.

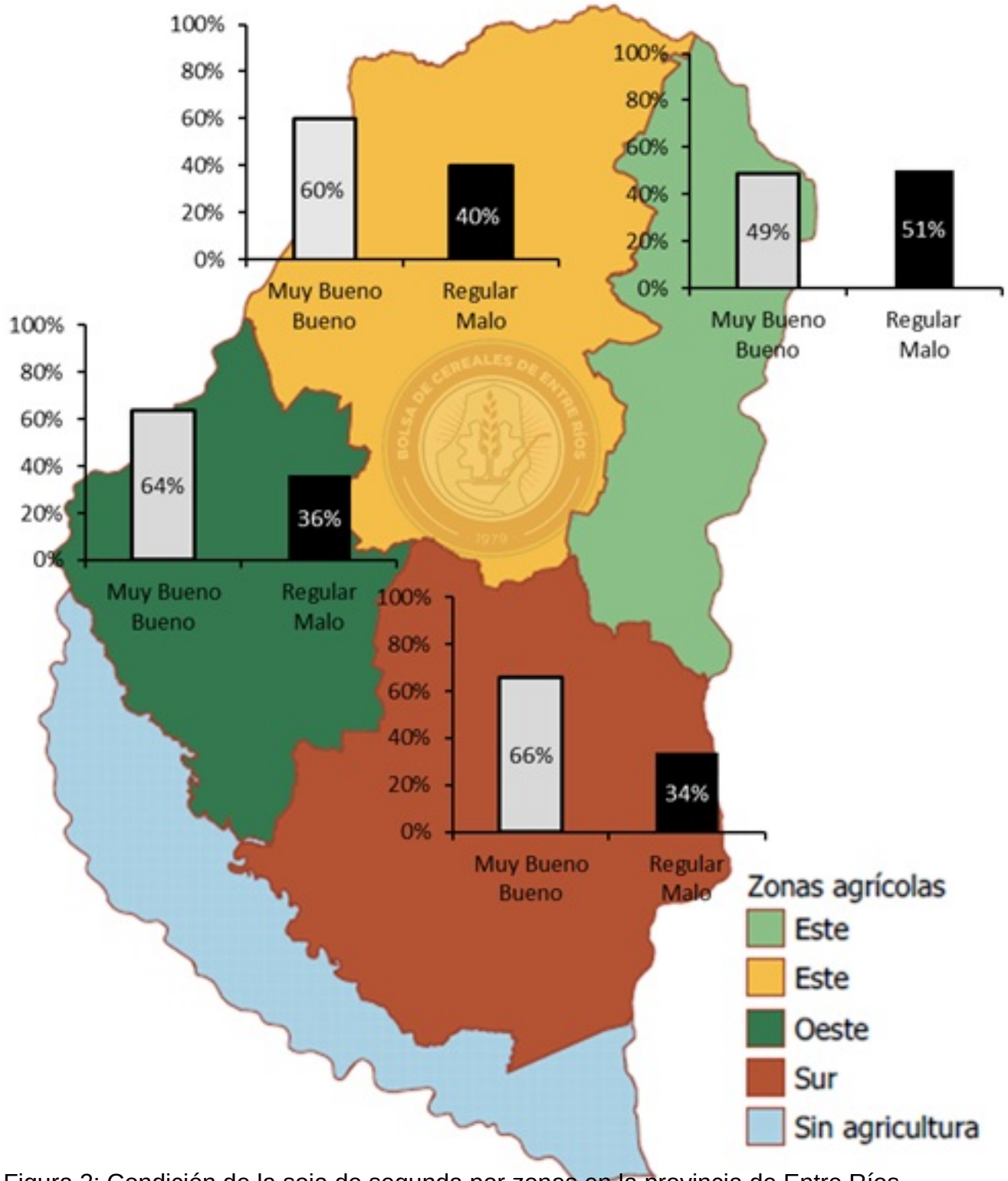

Figura 2: Condición de la soja de segunda por zonas en la provincia de Entre Ríos.

El sector Sur logró una notable mejoría, ya que al 2 de febrero el 37 % del área se encontraba entre la condición buena a muy buena y actualmente este valor se elevó al 66 %, lo cual marca una mejora de 29 puntos porcentuales.

Sección: COMERCIALIZACIÓN DE LOS PRINCIPALES CULTIVOS EN ENTRE RÍOS DEL 01 AL 15 DE FEBRERO DEL 2026

Durante la primera quincena de junio, en la provincia se comercializaron 82.539 toneladas de

maíz, 40.276 toneladas de soja y 59.086 toneladas de trigo.

La actividad comercial de la primera quincena de febrero tuvo al maíz como el cultivo de mayor tracción, exhibiendo un ritmo sostenido a lo largo del período y representando el 45% de las toneladas operadas. Por su parte, el trigo acentuó la desaceleración de sus operaciones respecto al mes previo, ubicándose en segundo lugar. Finalmente, si bien la soja mantuvo un perfil rezagado en la provincia, destacó un fuerte repunte en la segunda semana de febrero, donde logró movilizar un volumen cuatro veces superior al de los primeros días del mes, que habían registrado una actividad marginal

En la Figura 1 se muestran las ventas acumuladas en toneladas durante esta primera quincena y las comercializadas durante cada semana.

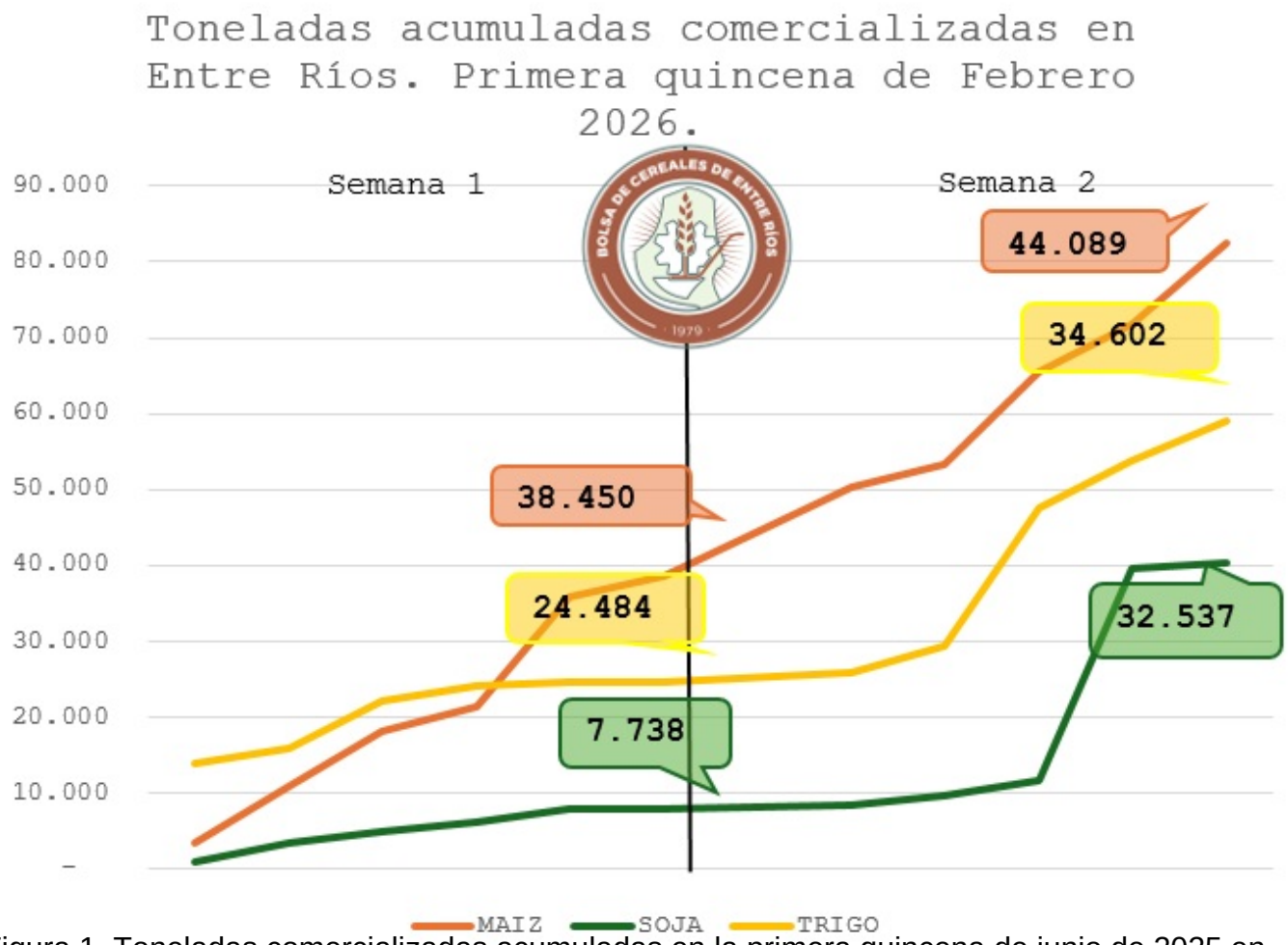

Figura 1. Toneladas comercializadas acumuladas en la primera quincena de junio de 2025 en Entre Ríos. Fuente: BOLSACER en base a SIO Granos.

Las ventas de maíz en la provincia, durante la primera quincena, promediaron los $257.500, las de trigo $248.000 y las de soja $463.000.

El escenario de precios durante la primera quincena de febrero estuvo dictado por una pronunciada tendencia bajista del tipo de cambio, que retrocedió de forma ininterrumpida desde los $1.450 iniciales hasta tocar un piso de $1.400 al cierre del período.

Esta fuerte apreciación del peso generó un efecto de arrastre negativo sobre todas las

cotizaciones, resultando en pérdidas generalizadas. El maíz fue el cultivo más afectado en términos nominales, experimentando una caída continua de más de $20.000 desde su apertura de $273.000 hasta cerrar en $252.000. A su vez, el trigo tampoco pudo desprenderse de la tendencia bajista del tipo de cambio y acompañó el descenso, presentando una caída sostenida desde los $258.840 de inicio de febrero hasta finalizar la primera quincena en $251.680. La soja, por su parte, tras un breve intento de sostenerse en torno a los $480.000 durante la primera semana, terminó cediendo a la presión cambiaria y ajustó a la baja para estancarse en los $465.000.